

ORIENTACIST

1981

1



List Kluba za
orijentacijski
sport "Maksimir"

U izradi ovog
broja sudjelovali
su:

Martina Horvat
Vlatka Sakar
Renata Slany
Dunja Uroić
Safet Ahmetašević
Ivan Marchiotti
Darko Sakar

Adresa redakcije:

Klub za orijen-
tacijski sport
"Maksimir"

Šrapčeva 12
41000 Zagreb

List izlazi
povremeno

Samo za internu
upotrebu

UVODNA RIJEČ

Ovaj list namijenili smo svima koji uz pomoć karte i kompasa kreću vlastitim putem tražeći crveno-bijele zastavice. Naime, već duže vremena otkako je orijentacijski sport dobio veći zamah u našoj sredini, uočili smo potrebu izdavanja glasila koje će objavljivati informacije o ovom sportu. Kako u Jugoslaviji osim šturih izvještaja s orijentacijskih natjecanja (npr. Naše planine) i izdanih 7 brojeva Biltena PSS Vojvodine (čitaj P.Zatezalo) ne postoji literatura o orijentaciji, praznina svakim danom postaje sve veća.

Ovaj prvi broj "Orijentacista" izašao je na temelju rada nekolicine entuzijasta, no želja nam je da na njemu suradjuju svi zaljubljenici ovog sporta, kako bismo dobili čim kvalitetnije glasilo.

Ovom prilikom vas želimo obavijestiti da marljivo završavamo knjigu o orijentacijskom sportu, prvu takve vrste u našoj zemlji, te da bi trebala izaći tokom 1982 godine.

Sve članke, izvještaje s natjecanja, obavijesti i informacije, za koje želite da se objave u ovom glasilu, šaljite na adresu redakcije.

S A D R Ž A J:

Roger Smith (prevod R. Slany i D. Sakar): Osnove tehnike orijentiranja za početnike

Per Elfström (prevod D. Uroić): Egil Johansen-trenera i pobjedjuje

Vlatka Sakar: Izvještaji s natjecanja (29.03.-1.09.1981.)

Osnovan klub za orijentacijski sport
Prvomajski tečaj iz orijentacije u MŠnichkir-
chenu

Komisija za razvoj i unapredjenje orijentacij-
skog sporta (APK) IOF-a u Jugoslaviji

Dunja Uroić: Početak

Martina Horvat: Sto je orijentacija

Dunja Uroić: Biti šašav

Pohvale, opomene, oglasi i obavijesti

Kalendar natjecanja za jesen 1981 godine



OSNOVE TEHNIKE ORIJENTIRANJA

> > > ZA POČETNIKE < < <

uvod

- Ove upute napisali smo za osobe za koje pretpostavljamo da su već bile na orijentacijskom natjecanju ili da im je barem objašnjen način odvijanja natjecanja. Vjerujemo stoga da su stekle određenu predodžbu što sve uključuje prijava za natjecanje, izdavanje O-karata, kontrolnih kartona, listića s opisom kontrolnog mjesta i svega ostalog. Ako to nije slučaj, svatko od organizatora natjecanja vrlo rado će vam pomoći.

Počinjemo gdje i samo natjecanje - na startu. Nakon što odaberete stazu i ispunite vaš kontrolni karton, pogledajte mjerilo karte, veličinu ekvidistancije, znakove u legendi, te krenite prema mjestu starta. Doživljaj orijentacijskog natjecanja upravo započinje. Želja nam je da vas se orijentacijski susret ugodno dojmima i da bude dovoljno zanimljiv kako bi zaželjeli ponovno doći. U tome će vam svakako pomoći savladavanje osnovnih vještina u orijentiranju. Ilustracije uz tekst su znatno pojednostavljene, kako bi ih lakše shvatili, te stoga ne predstavljaju dijelove stvarne karte.

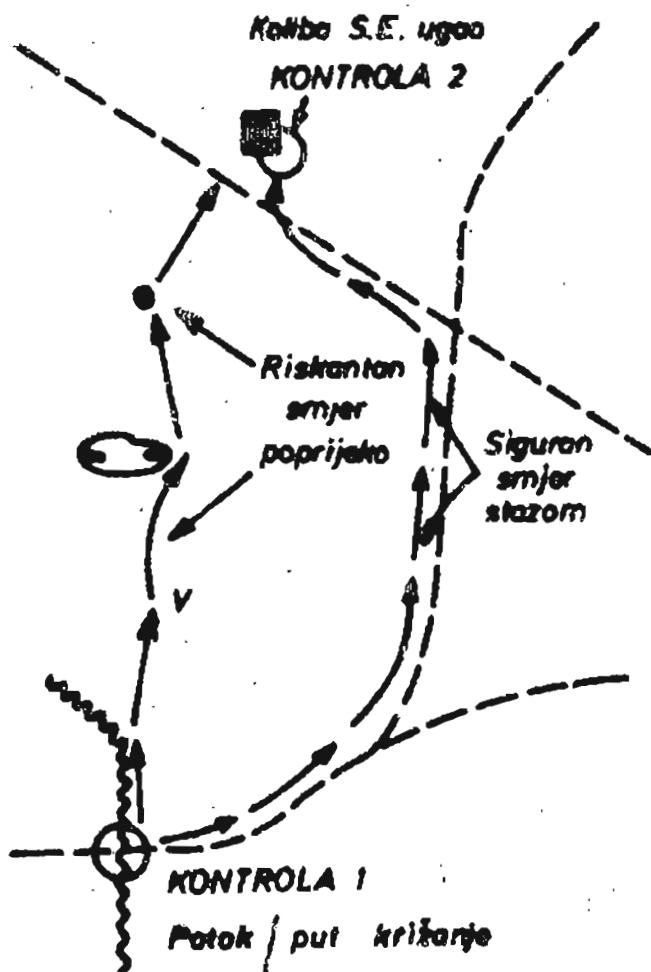
Postupak prilikom starta je prilično jednostavan. Dvije ili tri minute prije vašeg vremena starta pozvati će vas. Zvižduk se oglasi svake minute, a vi se pomičete prema naprijed za jedan pregradak u vašoj startnoj koloni. Pridjete startnoj liniji minutu prije vašeg vremena starta, ovajete čekate još nekoliko sekundi do slijedećeg zviždaka i onda krenete. Na većini natjecanja odmah dobijete i kartu gdje je ucrtana vaša staza. Medjutim na natjecanjima gdje sami ucrtavate stazu, označenim putem pridjete do oglednih karata. Na njima su ucrtane sve staze na tom natjecanju. Ove karte razmještene su na nekoliko mjesta, s obzirom na različite kategorije, a vi morate pronaći karte koje prikazuju vašu stazu. To traje tek nekoliko sekundi. Kada pronađete oglednu kartu s jedne od njih precrtate vašu stazu na vlastitu kartu. Ne žurite s precrtavanjem; provjerite da li su kontrolne kružnice na ispravnim mjestima; da li ste brojkama točno označili redoslijed kontrola, te ih spojite ravnim linijama. Vaše stalno mjesto (start) na oglednoj karti označeno je trokutom, dok je cilj prikazan dvostrukom kružnicom. Zapamtite da ogledne karte koristite svi natjecatelji pa ih se ni u kom slučaju ne smije odnijeti.

Prva kontrola: Kada znadete gdje ste i kuda trebate stići, morate se odlučiti za najpovoljniji pravac kretanja, što predstavlja osnovnu umjetnost orijentiranja. Prva kontrolna točka biti će vjerojatno postavljena ravno ispred vas, ali prvo ćemo razmotriti neke probleme koji bi mogli iskrsnuti.

Važno je radi vašeg samopouzdanja da lako i bez muke pronađete prvu kontrolu. Stoga vam savjetujemo da uvijek odaberete siguran put do prvog kontrolnog mjesta. Time ćete lakše steći osjećaj za kartu odnosno teren, priviknuti se na mjerilo, a stići ćete pogledati i preostali dio staze.

Da li ići putevima ili poprijeko? U šumama gdje postoji brojna mreža staza, pri izboru pravca kretanja, često moramo odlučiti između sigurnijeg ali duljeg, i kraćeg, bržeg no rizičnijeg direktnog puta prema kontrolnom mjestu.

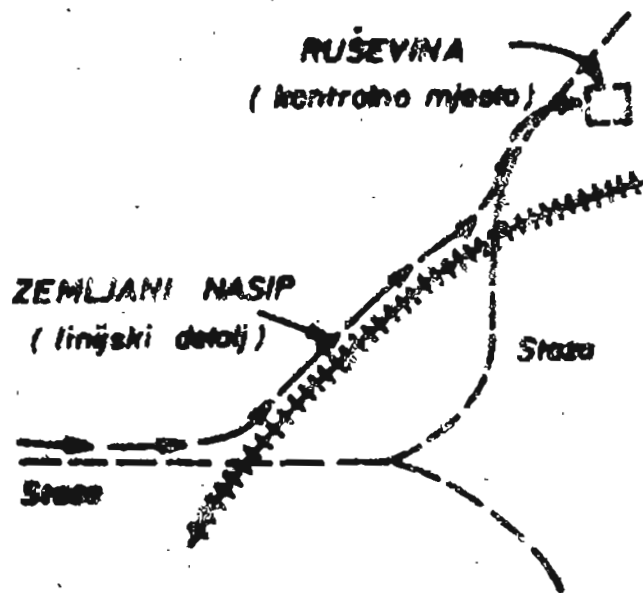
Ova druga mogućnost je mnogo interesantnija i na taj način učimo vještinu snalaženja i čitanja karte, što je od presudnog značaja za napredovanje u orijentaciji.



Međutim, mi bismo vam za početak savjetovali malo opreza. Prije nego što krenete izravno s KT na KT, naučite koristiti staze i linijske detalje zemljišta, privikavajte se da na karti uvijek znate gdje se nalazite, provjeravajte zavoje, križanja, vodene tokove i sve druge zemljišne detalje kraj kojih prolazite.

Na tehniku izravnog kretanja s kontrolne točke na kontrolnu točku možete postupno prijeći presjecanjem zavoja na putevima, gdje je dobra vidljivost i gdje postoje markantni detalji zemljišta kao što su potok, raskršće, ili ili neki izgrađeni objekt. Izvanredan je osjećaj kada tehnikom direktnog kretanja ka kontroli uspijete pronaći kontrolnu zastavicu. No, ako pokušate isto, a niste sigurni u smjer, vrlo brzo ćete se razočarati. Stoga, vaša deviza neka bude oprez.

Linijski detalji zemljišta: Na orijentacijskim kartama detalji zemljišta su ili "točke" (npr. izgrađeni objekti, glavica, pargica i sl.) ili "linije" (staze, vodotoci, granice različitih vegetacija). Ove posljednje, ako su lako uočljive i stvarno postoje na zemljištu, mogu se koristiti kao "niti vodilje" koje nam pomažu pri snalaženju na karti odnosno terenu. U početku držati ćemo se

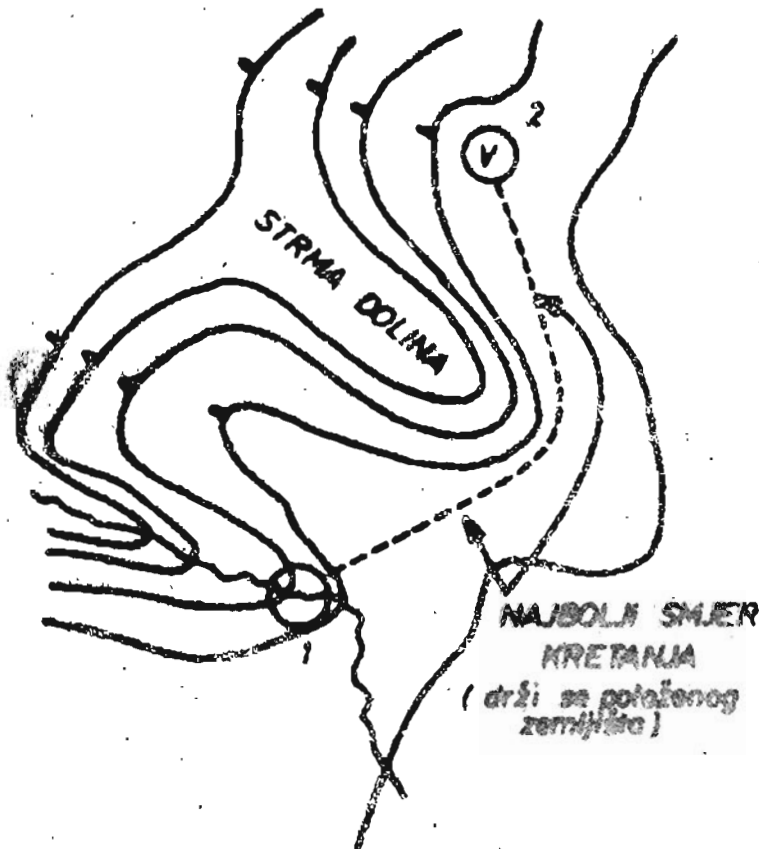


staza, jer su to sigurni i vrlo uočljivi detalji na karti. Vrlo brzo, sa sigurnošću koju steknemo nakon uspješno završena dva ili tri natjecanja početi ćemo tražiti izravnije pravce do kontrole uz pomoć manje uočljivih linijskih detalja zemljišta. Česti linijski detalji su potoci, nasipi, ograde, grebeni, granice vegetacije, skijaške žičare, viso-

konaponski vodovi, šumske prosjeke i sl. Ovi detalji ponekad su pouzdaniji od malih staza koje se u rano ljeto mogu zagubiti ispod svježih izraslo **vegetacije**. Stoga kada želite presjeći zavoj, a pri tome si možete pomoći linijskim detaljom, krenite, ne nastavite neprestano provjeravati svoj položaj na karti.

Stalno čitajte kartu: Orijehtacija je "navigacijski" sport, a njena je osnovna vještina u čitanju karte i uspoređivanju onoga što zapažate na karti s onim što vidite na zemljištu oko sebe. Na prvih nekoliko natjecanja staze moraju biti prilično jednostavne kako biste ih mogli obići bez upotrebe kompasa. Time ćete steći dobru osnovu za savladavanje temeljnih vještina u čitanju karte. Orijehtacijske karte su precizno izradjene i nacrtane, a prikazuju detaljnu i točnu sliku zemljišta. Ne sumnjajte u podatke koji su na njima prikazani. Od trenutka kada napustite oglednu kartu, pa do trenutka kada perforirate posljednju kontrolu, neprekidno čitajte kartu. Ne možemo vam dovoljno naglasiti koliko je to važno. Ne brinite o brzini kojom se krećete, jer žurba na stazi ne vodi ničemu, pogotovo kada ne znate što vas čeka na kraju. Nastavite tražiti detalje sa karte na zemljištu i provjeravajte ih kada prolazite kraj njih. Time ćete naučiti interpretirati oznake s karte. Ako znadete gdje se nalazite na karti, onda se niste zagubili. A ako se niste zagubili, to znači da se dobro i točno orijentirate.

Gubitak visine



Da li je kontrolno mjesto na istoj visini ili je niže odnosno više od našeg sadašnjeg položaja? Da to doznamo treba pogledati izohipse na karti. Uvijek trebate izbjeći nepotreban gubitak visine. Kad god možete zaobići maleni brežuljak ili se kratati rubom doline, umjesto da se penjete gore-dolje, manje ćete se umoriti i vjerojatno uštedjeti na vremenu.

Naravno, u jednom trenu zaobilazni put postaje predugačak da bi se njime isplatilo kretati. Međutim, to je stvar osobne procjene, koja je ponekad "bolno" stečena.

Orijentiranje karte:

Da vam karta bude orijentirana, odnosno usjeverena, to znači da možete "ići" za svojim nosom. Drugim riječima, kartu moramo držati uvijek u smjeru u kojem se krećemo, a ne da je sjever na karti na njenom gornjem dijelu. Izuzetak je naravno kada se krećemo prema

sjeveru. Na taj način lakše i brže odredjuemo svoj položaj, kao i smjer kretanja prema uočljivim detaljima zemljišta.

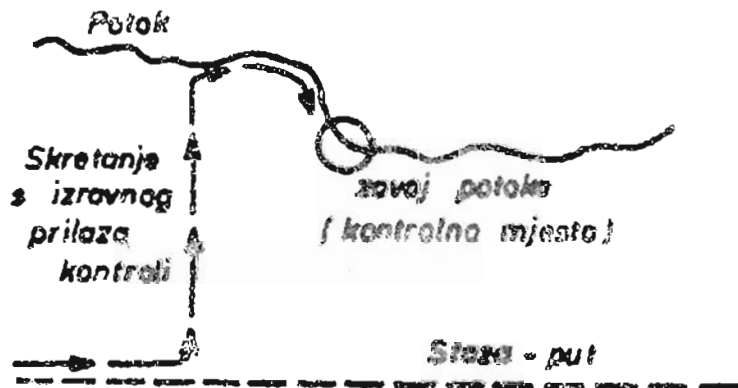
Smjer azimuta

Kada na zemljištu postoji odgovarajući ili prikladan linijski detalj, do slijedeće točke možemo se vratiti smjerom azimuta. Način određivanja azimuta i kretanja smjerom azimuta, objašnjen je u priručniku koji se obično uz kompas; zbog čega ovdje taj postupak nećemo ponavljati. Uvježbavajte taj postupak kod kuće ili na karti vašeg dijela grada, prije nego što dođete na O-natjecanje. O neugodama zbog netočne upotrebe kompasa postoji mnogo istinitih priča. Jedna od najčešćih pogrešaka je kretanje suprotnim smjerom za 180° . Zbog prevelike brzine, natjecatelji umjesto sjevernog (crvenog) kraja magnetske igle slijede njen južni kraj. Međutim, dovoljna je sekunda ili dvije pa da se provjeri da li je azimut "ispravno" skinut.

ORIJENTIRANJE U BLIZINI KONTROLNOG MJESTA

Kada se nalazimo u neposrednoj blizini kontrolnog mjesta, možemo koristiti neke od poznatih vještina iz tehnike orijentiranja kako bi lakše pronašli crveno-bijelu zastavicu.

Skretanje s izravnog smjera prema kontrolnoj točki



Kontrole su ponekad smještene u blizini ili duž linijskih detalja zemljišta kao što su: potok, jezero, staza, greben, suhi jarak isl. Takvim kontrolama često prilazimo direktnim smjerom preko dosta složenog (zahtjevnog) zemljišta. U slučaju da odmah ne uočimo kontrolnu zastavicu, nećemo znati na kojoj strani linijskog detalja treba potražiti kontrolni znak. Ako se odlučimo za krivi smjer izgubiti ćemo nekoliko

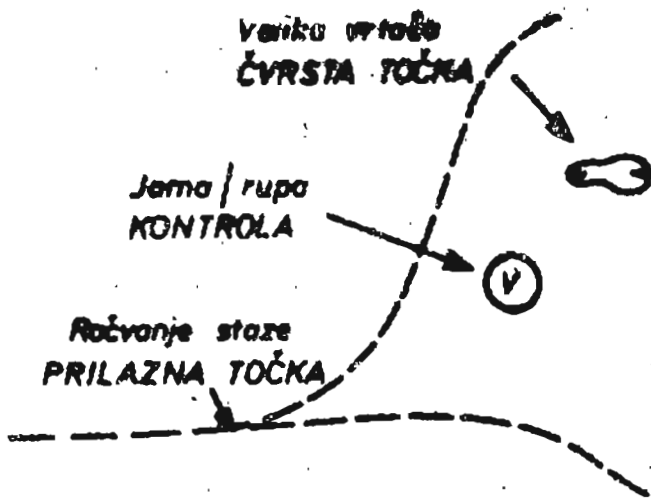
dragocijenih minuta. U takvoj situaciji, razborit natjecatelj namjerno skreće s odabranog pravca (azimuta) prema KM da bi spriječio pogrešno kretanje u blizini zastavice. Ovim načinom, iako prelazimo neznatno dulji put, kada se primjenjuje na čitavom natjecanju, donosi pozitivne "bodove".

Detalji zemljišta s kojih pronalazimo kontrolno mjesto

PRILAZNE TOČKE

Kada se kontrolni znak nalazi na mjestu koje možemo lagano pronaći, korisno je da u njegovoj blizini postoji određjen detalj koji nam koristi kao prilazna točka s koje pronalazimo kontrolu. Idealno je kada se takav detalj nalazi unutar 100 m od KM. Postavljač staze mora svako KM provjeriti s nekoliko prilaznih točaka. U slučaju kada do kontrole slijedimo linijski detalj zemljišta, smatra se da su za takvo KM nepotrebne prilazne točke u blizini zastavice. Međutim, uvijek je povoljno da postoji neki detalj zemljišta koji će

nam ukazati da smo u blizini kontrole, kako bismo se sporije kratali i pažljivo potražili oznaku.



U slučaju da promašimo prilaznu točku pred KM, trebamo naći i "uhvatiti" se za novu čvrstu točku, koja mora biti potpuno određena. Npr. križanje potoka i puta, zemljana ili kamena glavica, udubljenje vrtača, ili zgrada kojoj se lako prilazi i kod koje možemo ponovno odrediti svoj položaj, odnosno ponovno potražiti KM. Međutim, mnogo je bolje učiniti i malo dulji put kako bi se "uhvatili" za određenu čvrstu točku, nego da nakon 1. pokušaja tvrdoglavo lutamo vjerujući da ćemo kroz drveće u-

gledati zastavicu. Tu "lekciju" neki ne nauče niti nakon više godina bavljenja O-sportom. Ako to brzo naučite, uštediti ćete mnogo problema.

Što učiniti kada se zagubimo

Dobar orijentacista zna gdje se nalazi čak i kada se zagubi. To možda zvuči smiješno, ali u tome ima mnogo istine. To znači da orijentacista provjerava detalje kraj kojih prolazi i zna da je npr. prešao 2 potoka, sumsku cestu i veći greben i zna, ili je barem čvrsto uvjeren, da je otišao predaleko, te pokušava da usporedi detalje kraj kojih je prošao s onima na karti da bi ponovno odredio svoj položaj. Što treba prvo uraditi kada nam se učini da smo se zagubili? Pokušamo se prisjetiti detalja kraj kojih smo prošli, a zatim usporedimo te detalje s kartom. Ako nam to ne uspije, neka nas ne hvata panika. Ne žurite da pošto poto pronadjete nešto prepoznatljivo ili nešto što bi nam moglo koristiti kao uporište, jer iako možda nešto uspijete naći, vjerojatnije je da ćete se još više izgubiti. Gotovo uvijek znademo barem na kojem dijelu karte se nalazimo. Potražimo sada na karti neku uočljivu točku ili kakav linijski detalj za kojeg bismo se mogli uhvatiti i krenimo prema njemu. Pri tome preporučamo da se donekle slijedi smjer azimuta npr. prema jugu ili zapadu (u ovakvom slučaju može pomoći i orijentiranje pomoću sunca). Ako se usprkos svemu ne snadjete, ne ustručavajte se, naročito na prvih nekoliko natjecanja, pitati nekoga gdje se nalazite (kartu čitaj - seljaka pitaj). U blizini su vrlo čestoiskusni orijentacista koji će vam rado pomoći.

U osnovi, orijentacijski sport je individualan, ali naša namjera nije ostaviti ljude izgubljene satima, pa ćete i vi uvidjeti da se pomoć rado pruža. Nadamo se da će vam ove naputnice pomoći da uživete na prvim natjecanjima, i da ćete ih završiti bez većih teškoća. Zato zapamtite zlatno pravilo orijentacije: UVIJEK SE JAVITE NA CILJU, pa čak i kada odustanete od natjecanja jer ćete organizatoru uštedjeti uzaludno traganje za vama.

Prema Roger Smith-u, BOF 1977, Renata Slany i Darko Sakar

GIL JOHANSEN - trenira i pobjeđuje

Ovaj članak najprije je objavljen u "Skogsportu", švedskom časopisu za orijentacijski sport, a zatim je preveden uz dozvolu autora Pera Elfströma i objavljen u časopisu "The Orienteer", BOF, april 1979. Iz časopisa "The Orienteer" prevela Dunja Uroić.

Postoji veliki broj orijentaciista koji mnogo treniraju, a da zapravo ne postignu ono što žele. Za to postoje brojni razlozi.

Neki treniraju preintenzivno tokom zime. Kad počne sezona ne mogu postići dobre rezultate i u većoj ili manjoj mjeri odustaju.

Neki su kondicijski spremni, ali uvijek ponavljaju iste pogreške. U tom slučaju potrebno je pažljivo ispitati vlastite promašaje u tehnici orijentiranja.

Neki mnogo treniraju, ali vrhunsku "formu" postižu u krivo vrijeme. Drugi su opet izvanredni orijentaciisti tokom cijele godine izuzev u rujnu kada se održavaju najvažnija natjecanja. Oni moraju povećati sposobnost koncentracije i najbolju formu postići u željeni trenutak.

Svi ti takmičeri morali bi sjest i razmisliti o svojim treninzima i natjecanjima da utvrde gdje nastaje krivi spoj. To sam i ja učinio.

Smanjiti pogreške, ali se i dalje kretati brzo. Osobno rijetko treniram samo tehniku. Natjecanja su za to najbolji trening, pogotovo ako kasnije detaljno analizirate svoju stazu i utvrdite koje ste pogreške učinili.

Naravno, broj pogrešaka moramo čim više smanjiti. Treba ukloniti nepotrebne greške. Došao sam do zaključka da ne možemo izbjeći dodatno gledanje karte na putu do kontrole. Time ćemo izgubiti 1-2 sekunde, ali ako se potrudimo možemo spriječiti gubitak od 2-3 minute. Dakle, vrlo malo profitirate ako se ne zaustavite tih nekoliko sekundi, a mnogo možete izgubiti.

Moja tehnika se razlikuje od drugih. Tek približno slijedim smjer kompasa (azimut) i cijelo vrijeme čitam kartu. Međutim, loše brojim korake i uopće ih nisam brojao tokom svjetskog prvenstva '78. Naime, postojala je mogućnost da ako počnem brojati korake zapostavljam čitanje karte i time riskiram da se zagubim.

Nuuros i Weltzien koje sam pobijedio na SP '78, bili su zadovoljni svojim trkama. Izgubili su 5 min., koliko i ja. To dokazuje da se kondicijski bolje pripremam.

Zimi treniram većinom na cestama koje prolaze brdovitim područjima. Ne uzimam često kartu u ruke, ali i to se događa.

Do 1976 znatno sam povećavao obim treninga, pogotovo u proljeće i ljeto. Prije dvije godine obavio sam takozvani "Maxtest" na fakultetu za sport u Oslu i postigao vrijednost od 82 ml/kg/min.



(volumen kisika metaboliziran na kg tjelesne težine/min - dobar pokazatelj izdržljivosti). Prošle (1977) godine tu vrijednost povećao sam na 84, što je bila jedna od najvećih vrijednosti izmjenjenih na tom fakultetu. U proljeće nisam mogao obaviti taj test i uskoro sam ga se počeo pribojavati.

Medjutim, usprkos tome znam da trčim po prilici iste dionice. Duljina treninga razlikuje se iz dana u dan, ali zimi je to oko tri sata. Nisam onaj koji trenira najdulje u Norveškoj. To je Jan Ejaerstad koji trenira 4-5 sati dnevno.

Ako trenirate kao Jan, teško je ostati nepovredjen i "gladan utrka". Morate biti motivirani na natjecanjima kao i za slijedeću sezonu treninga. Smatram da treba biti vrlo savjestan što se tiče hrane i spavanja, inače se to osjeti na treninzima.

Medjutim, ja nisam čisti "asketa". Večer prije SP '78 otišao sam s nekoliko prijatelja iz reprezentacije u gostionicu u Kongsbergu na nekoliko piva. To sam namjerno učinio i to je bio sastavni dio priprema. U kampu gdje su odsjeli natjecatelji govorilo se samo o orijentaciji, što je za mene bilo mučenje živaca. Istu sam stvar učinio u škotskoj.

Psihička pripremljenost je odlučujuća za onoga tko želi biti najbolji. Mislím da sam u tome uspješniji od drugih. Cilj je biti u vrhunskoj formi onda kada je to najpotrebnije. Ne mogu stvarno objasniti kako mi to uspjeva, ali potrebno je uvjeriti sebe da ćete baš tog dana biti najbolji. Tada imate podsticaj da se borite čak i kada se zagubite na kontroli.

Medjutim, motiv da ustrajete nakon promašaja ne koristi na većim natjecanjima. Za mene je npr. 1977 bila izgnana godina. Na prvenstvu Norveške nisam bio u formi, učinio sam pogrešku koja mi je oduzela 5 minuta i taj zaostatak više nisam mogao nadoknaditi. Nasuprot tome na SP '78 sve je išlo glatko.

Naravno, da bi se mogao izdržati tako jak režim treninga, mora se biti zdrav. Ovdje su, kako sam već ranije napomenuo, ishrana i spavanje vrlo važni. Slijedeća važna činjenica je da ne treba trenirati toliko da propadne tijelo. Intenzitet treninga rasporedim periodično. Jedan tjedan stvarno dajem sve od sebe, dok idući tjedan treniram nešto laganije.

Tri godine bio sam potpuno nepovredjen što je sigurno mnogo utjecalo na moj uspjeh. Od sredine oktobra 1977 godine do svjetskog prvenstva 1978, dakle 11 mjeseci, imao sam samo dva dana za odmor - petak i ponedjeljak prije SP.

Tjedan dana nakon SP, Egil je postao prvak Norveške. Istog tjedna u trci štafeta, podigao je plasman svoje ekipe na šestog na prvo mjesto. Idućeg tjedna pobijedio je na prvenstvu Švicarske, iako je 4km prije cilja zaostajao 5 min, a do kraja stekao prednost od 2,5min. Švicarci su žalosno zaključili: "Sad konačno znamo što je u ovom trenutku naš cilj."

3 švedska orijentacista (Bengt Eriksson, Leif Eriksson, Dag Malmquist) boravila su od 8.02.1981. do 10.03.1981. u Zagrebu, Varaždinu i Neštínu i tom prilikom pomogli u izradi 4 orijentacijske karte prema standardima IOF-a. Jugoslavija je na taj način u ovoj godini dobila 4 kvalitetne, višebojne O-karte. Švedski orijentacisti su tokom svog boravka u Zagrebu, održali nekoliko predavanja o izradi O-karata, reambulaciji terena, metodama treninga i načinu poduke mlađih dobnih kategorija i početnika.

IZVJEŠTAJI S NATJECANJA

29. 03. - 1. 09. 1981.

Prvo ovogodišnje natjecanje održano je 28. i 29. 03. 1981. na Skopskoj Crnoj gori - na Vodnom u organizaciji PD "Elema" iz Skopja. Natjecanje se boduje za ligu orijentacijskih natjecanja, a održano je na crno-bijeloj karti mjerila 1:25000, E=10m. Natjecatelji su bili raspoređeni u 4 kategorije (M21A, M21B, Z19 i pioniri).

Postignuti su ovi rezultati:

M21A	1. Serafimov Serafim	"J.B. Tito", Strumica	65.10
	2. Kirbus Borut	"Avala", Beograd	71.33
	3. Stevanović Mile	"Neštin", Neštin	71.48
Z19	1. Efremova Stojka	"Lisec", Stip	72.54
	2. Štetin Rada	"Avala", Beograd	84.16
	3. Kokir Nada	"Avala", Beograd	91.20

5. 04. 1981. održano je XIII pojedinačno orijentacijsko natjecanje u organizaciji PD Ptt "Sljeme" sa startom i ciljem kod OS "Bačun" na južnim obroncima Medvednice. Natjecanje je okupilo 120 natjecatelja iz Vojvodine, Srbije, Slovenije i Hrvatske raspoređenih u 4 kategorije (M21A, M21B, Z19, M-Ž15). Karta crno-bijela, mjerila 1:10000, E=10m.

Postignuti rezultati:

M21A	7,7km 12KT	nastupilo 47 natjecatelja	
	1. Plantak Ivan	"Ravna gora", Varaždin	68.00
	2. Dućak Josip	"Stražilovo", Sr. Karlovci	70.04
	3. Sakar Darko	KOS Maksimir, Zagreb	71.42
M21B	6,39km 9KT	38 natjecatelja	
	1. Jutriša Ninoslav	"Sljeme", Zagreb	79.05
	2. Samac Zivojin	"Neštin", Neštin	80,25
	3. Milenković Goran	"Pobeda", Beograd	84,54
Z19	4,91km 8KT	17 natjecateljke	
	1. Gros Senka	"Sljeme", Zagreb	68.43
	2. Sakar Vlatka	KOS Maksimir, Zagreb	95.28
	3. Kokir Nada	"Avala", Beograd	104.28
M-Ž15	3,12km 7KT	18 natjecatelja pojedinačno ili u parovima	
	1. Bajrami Agim	"Sljeme", Zagreb	
	2. Gregorin Mladen	"Sljeme", Zagreb	
	Kecerin/Peršić	"Sljeme/KOS Maksimir	



Pećuh

9 natjecatelja iz Vojvodine, Srbije i Hrvatske sudjelovalo je 11. i 12. 04. 1981. na Mecsek kupu i PVSK pokalu, pojedinačnom i stafetnom natjecanju, održanom u okolini Pećuha (Pecs) u Mađarskoj. Prvog dana natjecanja teren je bio orijentacijski lagan, no strm. Karta petobojna, mjerila 1:20000, E=5m. Nastupilo je 615 natjecatelja iz Švedske, Finske, Austrije, Švicarke, Mađarske i Jugoslavije u 12 kategorija: M21A, B; M 13, 15, 17, 19, 35; Z19A, B; Z13, 15, 17;



Rezultati:

M21A 12,3km 21KT

1. Kelemen	Madjarska	80.66
76. Stevanović M.	Neštin	147.15
81. Baćanac M.	Valjevo	151.06

M21B 9,8km 18KT

1. Edélyi	Madjarska	81.44
40. Plantak I.	Vareždin	108.31
55. Sakar D.	Zagreb	121.96

Ž19B 5,7km 10KT

1. Hegdús	Madjarska	49.23
37. Lugomer G.	Zagreb	98.99

Drugog dana natjecanje je održano na orijentacijski vrlo teškom terenu punom vrtača i rupa, na izvanredno preciznoj karti mjerila 1:10000, E=5m. Nastupilo je 152 štafete raspoređene u 6 kategorija (M21,17-18,15-16; Ž19,17-18,15-16)

YASSA

planinarski klub
neštin

**DUNAVSKI
KUP**



18. i 19.04.1981. na obroncima Fruške Gore nedaleko Neština održan je 3. međunarodni Yassa Dunavski kup u organizaciji PK "Neštin". Natjecanje je okupilo velik broj natjecatelja iz Austrije, Madjarske, Švicarske i Jugoslavije, te po masovnosti i kvaliteti spada u najznačajnije u našoj zemlji. Natjecatelji su bili raspoređeni u 9 kategorija (M21A,B;M13-15,17,35; Ž13-15,17,19; početnici). Korištena je kvalitetna peto bojna orijentacijska karta mjerila 1:15000, E=5m, reambulirana u ožujku 1981 godine. Natjecanje je prvog dana bilo pojedinačno, a drugog štafeto. Rezultati:

M21A 9,1km 15KT

1. Wa.Pötsch	Leibnitz	80.30
2. Wo.Pötsch	"	90.50
3. Huener	Wien	90.54
4. Nagy	Madjarska	90.55
5. Göbolös	"	91.30
6. Steiniger	Švicarska	95.20
7. Grassinger	Wien	97.55
8. Gašparević	Beograd	100.54

Ž19 4,35km 7KT

1. Gros	Zagreb	60.20
2. Pamitschka	Wien	73.00

1:15 000/5

PONIKVE

25.04.1981. po oblačnom i kišovitom vremenu, na orijentacijski izuzetno teškom terenu zapadne bedvednice (područje Ponikava i Zukičnice) na kvalitetnoj no nedovoljno preciznoj višebodnoj karti mjerila 1:15000, E=10m, održano je orijentacijsko natjecanje Ponikve '81 u organizaciji PD JNA "Butjeska". Start i cilj bili su izvršno organizirani, do se broj natjecatelja popeo na preko 200 sudionika, što predstavlja veliki uspjeh budući da natjecanje nije u lizi. Kategorije: M21A,B; M19-20, M35, F15-18, Z19, M213-15. U kategoriji M21A pobijedio je Zlatko Šmerke, a u Z19 Senka Gros.

Kako se ove godine pristupilo izradi nove karte prema standardima IOF-a, vjerujemo da ćemo već slijedeće godine od dijela ovog terena posjedovati znatno bolju višebodnu kartu.

26.04.1981. po lijepom i sunčanom vremenu održan je u Samoborskom gorju sa startom i ciljem u selu Mirnovac tradicionalni XXIV "Memorijal J. M. Ša". Natjecanje je okupilo mnoštvo natjecatelja iz Beograda, Nijeke, Samobora, Varazdina, Zagreba i drugih gradova (startalo je 195 ekipa). Ni obilje kobasica i čaja na cilju kao ni diplome svakom sudioniku, nisu mogli popraviti loš dojam kao natjecatelja zbog slabe i loše kopirane karte mjerila 1:25000, te neodgovarajuće odabranih kontrolnih mjesta. Na slijedećem takmičenju

natjecatelje treba osim po dobi razvrstati i po spolu. Osim toga, kategoriju pionira treba učiti orijentiranju uz pomoć karte i kompasa ne opisnom načinu prelaženja staze od "rascvjetale bukve do uvelog hrasta".

Klub za orijentacijski sport Mjerila: 1:7000
"MAKSIMIR" - Zagreb - E = 2,5 m

10.05.1981. održano je međunarodno takmičenje "Kup oslobođenja Zagreba" u organizaciji Kluba za orijentacijski sport "Maksimir" i PD "Zagreb-Matica" sa startom i ciljem u parku Maksimir. Natjecanje je okupilo oko 150 natjecatelja iz 18 klubova širom zemlje, te 7 natjecatelja iz Austrrije (OLC Graz i HSV Graz). Precizna crno-bijela karta mjerila 1:7000, E=25m reambulirana u veljači 1981. Natjecatelji su bili razvrstani u 5 kategorija (M21A,B; Z19, M13-15, Z13-15). Postignuti su ovi rezultati:

M21A	9,22	20KT
1. Balling R.	OLC Graz	63.54
2. Wendler M.	OLC Graz	64.23
3. Pavić P.	Maksimir	70.21
4. Marchiotti I.	Maksimir	74.27
5. Stevanović M.	Neštin	75.40
6. Gašparević R.	Avala	82.55

M21B 5,43 11KT

1. Pötsch G.	OLC Graz	40.55
2. Marković R.	Jasenica	54.19
3. Milošević B.	Železničar	58.15

Z19 5,48 8KT

1. Čaisl H.	OLC Graz	36.07
2. Stetin K.	Avala	47.33
3. Bakar V.	Maksimir	53.34

ORIENTIERUNGSLAUF

Die GRAZER Stafel (Balling, Wendler, Pötsch, Čaisl, Zenker) gewann einen Internationalen Vergleichskampf gegen Zagreb. Gesamtzeit der Grazer: 4:26:17 Stunden gegenüber 4:35:25 der Jugoslawen.


MEĐUNARODNO TAKMIČENJE u orijentaciji prvi puta sa se održava u Zagrebu 10. svibnja. U Maksimiru sa se i sada nastavlja tradicionalni "Kup oslobođenja Zagreba" i održava se u 5 kategorija. Klub "Maksimir" Zagreb.

U sklopu I Kupa oslobodjenja Zagreba posebno su se bodovale gradske reprezentacije Zagreba i Graca:

1. Graz (Wendler M., Balling K., Pötsch W., Gaisl H.)	263,37
2. Zagreb I (Pavić P., Marchiotti I., Filipović R., Sakar V.)	284,19
3. Zagreb II (Imamović M., Gros Č., Puljko J., Bajić S.)	327,29

Veče uoči natjecanja, nakon službenog treninga, u prostorijama Kluba za orijentacijski sport "Maksimir", M.Wendler OLC Graz održao je predavanje o O-sportu u Austriji.

Tom prigodom sklopljeno je prijateljstvo između OLC Graz i KOS "Maksimir".




16.05.1981. održano je tradicionalno O-takmičenje "Kup bezbednosti" u organizaciji PSD "Josif Pančić" na 4-bojnoj karti mjerila 1:25000, E=10. Na natjecanju je sudjelovalo preko stotinu natjecatelja raspoređenih u kategorije M21A,B; Ž19; M13;

Postignuti su ovi rezultati (natjecanje se boduje za Ligu):

M21A	1. Kirbus Borut	"Avala" Beograd	64.05
	2. Munjas Branko	"Rudar-Geolog" Bgd	65.25
	3. Dućak Josip	"Stražilovo" Sr.Karloveci	66.25
	4. Bačanac Milan	"Z.Jovanović" Valjevo	67.07
M21B	1. Perica Mladen	"Sutjeska", Zagreb	54.15
	2. Považanj Franja	"Neštin" Neštin	67.40
	3. Bogdanović Zoran	"Jasenica" Sm.Palanka	67.50
Ž19	1. Stetin Kada	"Avala" Beograd	70.30
	2. Janković Slavica	"Čelik" Smederevo	110.40
	3. Adlašić Božica	"Ravna Gora" Varaždin	126.07

17.05.1981. održan je "Valjevski kup '81" u organizaciji PSD "Zdravko Jovanović", sa startom i ciljem kod sela Loznica 15 km udaljenom od Valjeva. Karta crno-bijela, mjerila 1:25000, E=10m. Kategorije: M21A,B; M13-15; Takmičenje se boduje za Ligu.

24.05.1981. na padinama Učke održano je tradicionalno O-natjecanje XIII "Trofej Tuhobić", sa startom i ciljem kod planinarskog doma na Peklunu. Natjecanje je bilo ekipno, a brojni natjecatelji bili su raspoređeni u 6 kategorija (pioniri-ke, omladinci-ke, stariji omladinci-ke). Vrlo loše stare vojne specijalke onemogućuju da se na ovom natjecateljski interesantnom području organizira bolje takmičenje, te su glavna kočnica razvoju orijentacijskog sporta u Rijeci. Natjecanje je imalo pomalo arhaičan karakter (rješavanje testova iz prve pomoći, planinarstva i topografije, kontrole bez perforatora i međunarodnih oznaka za KM). Zbog neodgovarajuće staze (KT 1 krivo postavljena, uspon sa KT 1 na KT 2 cca 600m) u kategoriji članova samo jedna ekipa obišla je čitavu stazu.



Kod planinarskog doma nad Vugrovcem održano je 31.05.1981. tradicionalno O-natjecanje "Vugrovec '81" u organizaciji PD Pt "Sljeme". I ove godine kao i lani, natjecanje je u M21a kategoriji bilo sta-

šetno, a u ostalim kategorijama (M21B, 219, M13-15, 213-15) ekipno. Postavljena je i jedna staza za rekreativce. Ukupno je startalo 69 ekipa iz Ljubljane, Maribora, Rijeke, Samobora, Zagreba itd.

Karta crno-bijela, mjerila 1:10000, E=10m. Ovo tradicionalno natjecanje planinara orijentacista trebalo bi narednih godina poboljšati izradom višebojne O-karte na kojoj će biti točno prikazana područja neprohodne vegetacije (šikaro, žrncije),

koje ima vrlo mnogo na ovom terenu. Vjerujemo da će se zbog kvalitativnog skoka u ženskoj kategoriji ubuduće pojedinačno obilaziti staza (ev. štafete). Rezultati:

M21A 3x3,7	3x5KT	210,10
1. KOS "Maksimir" (Gračovec, Sakar, Marchiotti)		
2. Sljeme (Puljko, Zunić, Gros)		216,05
3. Sutjeska (Jovanović, Filipović, Ivanović)	241,	
4. Ravna Gora (Šmerke, Plantak, Binček)	245,10	
5. Sljeme II (Papić, Jelić, Lidan)		

219 4,07km	7KT	
1. Sljeme I (Pačenić, Saka, Zivanović)	125,15	
2. Sljeme II (Gros, Sinković, Adamić)	135,50	
3. Sutjeska (Bajić, Bajić, Vran)	177,00	

Orijentacijsko natjecanje "Vugrovec"

U organizaciji PD PTT "Sljeme" iz Zagreba održano je tradicionalno orijentacijsko natjecanje "Vugrovec 81". Sudjelovalo je 69 osoblja (po tri člana) iz 13 društava. Plassman po kategorijama je sljedeći:

Štafeta M 21 A: OK - Maksimir, Zagreb u sastavu: Gračovec, Sakar, Marchiotti 2 PD "Sljeme" u sastavu Puljko, Zunić, Gros 3 PD "Sutjeska" (Zagreb) u sastavu Jovanović, Filipović, Ivanović M 21 B: 1. PD "Sutjeska" u sastavu Ivčić, Zupčić, Stankić 2 PD "Sutjeska" u sastavu Jurković, Eric, Bilevac 3 PD "Sljeme" u sastavu Igrac, Zigic, Pizent 2 19:1. PD "Sljeme" u sastavu Budežić, Saka, Zivanović 2 PD "Sljeme" u sastavu Gros, Bilević, Adamić 3 PD "Sutjeska" u sastavu Čačović, Bajić, Vran; Pioniri M 13-18:1. PD "Tuhobčić" Rijeke u sastavu Kucan, Krenar, Pak 2 PD "Torpedo" Rijeke u sastavu Smailić, Hübner, Podgornik 3 PD "Tuhobčić" u sastavu Kalebota, Farfan, Barić; pionirka 2 13-18:1. PD "Torpedo" u sastavu Beganović, Brnjal, Rodolčić 3 PD "Tuhobčić" u sastavu Rogić, Todorović, Milunović 3 PD "Torpedo" u sastavu Gojtan, Slapčić, Rukalić

VIII MEMORIJAL ANKE IVIĆ MARUŠEVEC '81



06.i07.06.1981. održano je u okolini slikovitog dvorca Maruševec nedaleko Vinice kraj Varaždina štafeto i pojedinačno orijentacijsko natjecanje "Memorijal Anke Ivić" u organizaciji PD "Ravna gora". Natjecanje je dolaskom 30-ak Austrijanaca iz Leibnitsa, Graza i Villacha dobilo međunarodni značaj, a okupilo je 40-ak štafeta (M19, 219, M15-18). Drugi dan uokolo 300 natjecatelja raspoređenih u 8 kategorija (M14, M15-18, M19, M35, 214, 215-18, 219, rekreativna kategorija). Izvršna višebojna orijentacijska karta mjerila 1:15000, E=5m, reambulirana u ožujku 1981, blagovalovit teren protkan mnogobrojnim putevima te velik broj natjecatelja, učinili su ovo natjecanje jednim od najkvalitetnijih i najznačajnijih u Jugoslaviji. Čestitke organizatoru rezultati:

Štafeta: M19	5,8x6,34x6km	12x13x14KT
1. Leibnitz (Kakonjac, Dravetz, Hartinger)		140,5
2. J. Pančić (Cvetković, Dimitrijević, Kadović)		186,0
3. Maksimir (Sakar, Pavić, Marchiotti)		222,2

219	4x3,7	10x10
1. Maksimir (Sakar, Lugomer)		180,56
2. Avsla (Stetin, Kokir)		181,05

M15-18	4,6x5,2x4,4	11x10x10KT
1. Leibnitz		179,35
	(Spath, Allwinger, Distler)	

M 12, dužina staze 6821 m, 22 KT, pojedinačno: 1. Zidan (Sutjaka, Zagreb), 2. Bošković (Sutjaka, Zagreb), 3. W. Stornig (Leibnitz), 4. Radović (J. Pančić), 5. Cvethović (Z. Jovanović, Vaujevo).

M 13 - 13. dužina staze 5273 m, 18 KT, pojedinačno: 1. Distler (Leibnitz), 2. Marković (Jasenica), 3. Bogdanović (Jasenica).

M 14, dužina staze 5370 m, 16 KT, pojedinačno: 1. Stetin (Avala), 2. Maier (Leibnitz), 3. Jurković (Gros Eltoma), 4. Sakar (Maksimir), 5. Kokić (Avala).

M 15, dužina staze 5259 m, 16 KT, pojedinačno: 1. Stornig C. (Leibnitz), 2. Allwinger (Graz), 3. Dolč (Jasenica).

M 14, dužina staze 5170 m, 9 KT, pojedinačno: 1. Horvat (Maksimir), 2. Ivanjko (Maksimir), 3. Uroić (Maksimir).

M 15 - 15. dužina staze 4573 m, 11 KT, pojedinačno: 1. Jakić (Sutjaka), 2. Horli (Graz), 3. Sakar (Sljeme).

Sudjelovalo je oko 300 orijentista iz Beograda, Neština, Sm. Palanka, Valjeva, Šibenika, Novog Sada, Zagreba, Ljubljane i Varaždina, kao i natjecatelji iz Grana i Leibniza, što dovoljno govori o značaju natjecanja.

Natjecanje je održano uz pomoć najbolje karte koja je besud kod nas napravljena na jedno orijentacijsko natjecanje što je kod svih natjecatelja izazvalo zadovoljstvo, a o čemu su se i govorili u susjednoj Austriji pozvali izaslanik. Sve pošlo za rukom, najviše 1:5000, a najviše sa svaki 2 metara, poboljšavaju, teška suviti organizatoru, drugovima iz Pishnarskog društva Ravna Gora iz Varaždina.

DR. S. MARANOVIĆ

Pojedinačno: M19 9,6km 16KT

1. Dravetz W.	OLC Graz	65.47
2. Hartinger F.	Leibnitzer LAC	66.30
3. Tscheppe G.	Klagenfurt	71.58
4. Gašparević	Avala	77.05
5. Kradisching	HSV Graz	77.49
6. Curt Maier	Klagenfurt	78.41
7. Stevenović	Neština	80.02
8. Kirbus	Avala	81.38
9. Dućak	Stražilovo	83.02
10. Bačanac	Z. Jovanović	83.54

M 19 5,67km 10KT		
1. Stetin R.	Avala	67.36
2. Maier A.	Klagenfurt	72.40
3. Gros B.	Sljeme	75.36
4. Sakar V.	Maksimir	89.58
5. Kokić N.	Avala	103.40

M15-18 5,3km 12KT		
1. Distler E.	LAC Leibnitz	40.33
2. Marković	Jasenica	52.59
3. Bogdanović	"	58.10

M14 3,9km 10KT		
1. Stornig Ch.	Klagenfurt	44.19
2. Allwinger H.	LAC Leibnitz	44.53
3. Djorić B.	Jasenica	50.16

M14 2,8km 8KT		
1. Horvat M.	Maksimir	39.11
2. Ivanjko J.	Maksimir	40.13
3. Uroić D.	Maksimir	42.16

(I) Varaždina održano orijentacijsko natjecanje - VIII Memorijal Anke Ivčić

DRAVETZ NAJBRZI

VARAZDIN - Pridružujući se proslavi 300-godišnjice Varaždina i 40-godišnjice usizanka putoda i narodnosti Jugoslavije, Plinarsko društvo Ravna Gora iz Varaždina je organiziralo tradicionalno orijentacijsko natjecanje - VIII Memorijal Anke Ivčić, koje je održano na terenu oko dvorca Maruševec.

Natjecanje je po prvi puta bilo dvodnevno. Prvog dana klasfinao drugog pojedinačno.

Rezultati prvog dana:

M 16, dužina staze 3 x 7 km, 1 x 12 KT: 1. Leibnitz - Beograd, kombinirano (Dravetz, Rukonjac, Hartinger), 2. Josif Pančić, Beograd (Cvethović, Dimitrijević, Nardović), 3. Maksimir, Zagreb (Pavlić, Sakar, Morchottli), 4. 16. dužina staze 3 x 4 km, 2 x 10 KT: 1. Maksimir (Sakar, Lugomer), 2. Avala, Beograd (Stetin, Kokić), 3. Josif Pančić (Kraljović, Stetin, Stetin).

Rezultati drugog dana:

M 16, dužina staze 3 x 4 km, 2 x 9 KT: 1. LAC Leibnitz, 2. Jasenica, Sm. Palanka, 3. Neština, Neština.

U kreativnoj kategoriji sudjelovalo je 36 takmičara.

RIBNJACI

14.06.1961. održano je na obroncima Bilo ore vrlo kvalitetno orijentacijsko natjecanje "Virovitica '61" u organizaciji PD "Papuk". Takmičenje je održano na području Ribnjaci, za orijentaciju vrlo pogodnom, blagovolovitom terenu pokrivenom prehodnom šumom. Korištena je kvalitetna kopija karte mjerila 1:25000, E-10m. Na poziv organizatora odazvao se nažalost vrlo mali broj natjecatelja iz Virovitice, Varaždina i Zagreba, što je velika šteta jer se natjecanje bilo besprijeckorno organizirano. Nadaćmo se da će sliedeće godine II prvenstvo Virovitice okupiti više natjecatelja. Rezultati:

M21A 9,5km 12KT

1. Sakar Darko	KOS Maksimir	68.40
2. Platak Ivan	Ravna gora	104.20
3. Bjelopetrović	Putjecha	124.60

M19 5,3km 9KT

1. Sakar V.	KOS Maksimir	76.07
2. Lugomer G.	KOS Maksimir	92.16
3. Adamić I.	Sljeme	

M21B 6,5km 12KT (u parovima)

1. Zibreg-Iv. nković		
2. Teškora-Tomić		
3. Brnić-Ilise		

Uspjelo VI 17.06.61 orijentacijsko trčanje

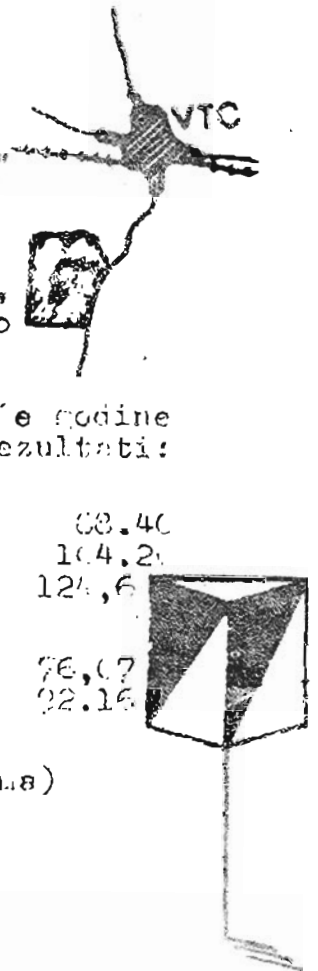
VIROVITICA (V. S.) - Uz sudjelovanje natjecatelja iz Varaždina, Zagreba i Virovitice na terenu Bilo ore održano je orijentacijsko trčanje u konkurenciji muškaraca (dvije kategorije) i žena na stazama od 6,5, 6,5 i 9,5 kilometara sa po 12, odnosno 9 kontrolnih točaka.

Kod muškaraca u prvoj kategoriji pobijedio je Darko Sakar (Maksimir, Zagreb) a u drugoj par Zoran Ivanjko (Virovitica) dok je kod žena najbrža bila Milla Šušter (Maksimir).

U prvoj kategoriji kod muškaraca rezultati su se brzovali i momentani, a poredak je: 1. PD "Sutjaka" (Zagreb), 2. KOS "Maksimir" (Zagreb), 3. PD "Ravna Gora" (Varaždin).

Natjecanje je dobro organiziralo PD "Papuk" iz Virovitice.

Privedio Krivokapić Zoran



Na poručju iz šine, plnine i kačinske savnice održano je 28.06.1981. prvenstvo u orijentaciji na pl u kategorijama M21A i 219, na crno-bijeloj karti mjeila 1:10000, E=5m. Natjecanju je pristupilo 17 muških i 9 ženskih eki a iz kiške, Virovitice, Varaždina i Zagreba.

Rezultati:

M21A	7km	12KT	545m uspona	
1.	Zagreb-Matica	(Marchiotti, Habuš, Kereković)		105 min.
2.	Sutjeska V	(Djekulić, Filipović, Jovanović)		110
3.	Ravna gora I	(Plantak, Bincek, Kaškaj)		111
4.	SO, Varaždin	(Šmerke, Spahića, Rezić)		112
5.	Zagreb-Matica	(Bakar, Kelnerić, Meštrović)		117
6.	Zagreb-Matica	(Grašovec, Mokić, Damiani)		119
219	5,1km	8KT	445m uspona	
1.	Lišnje I	(Gros, Pečenić, Jerica)		111
2.	Vihor II	(Gjurčević, Kralj, Kotlar)		119
3.	Zagreb-Matica	(Bakar, Uroić, Ivankić)		121
4.	Sutjeska	(Bajić, Bajić, Stern)		142
5.	Zagreb-Matica	(Lugomer, Horvat, Zukić)		144
6.	Zagreb-Matica	(Ulip, Horvat, Slany)		161

Steinbachgraben

Kitzeck/Heimschuh

Maßstab 1:15 000

Äquidistanz 5m

Stand 1980



14 natjecatelja iz Zagreba i Varaždina sudjelovalo je 5.07. ove godine na orijentacijskom prvenstvu Stajerske, održanom u Heimschuhu kraj Leibnitsa. Dan ranije I.Plantak iz Varaždina postavio je trenin stazu kod dvorca Maruševec kraj Vinice na novoj, višebojnoj orijentacijskoj karti mjerila 1:15000, E=5m. Noćenje je bilo organizirano u planinarskom domu na Ravnoj gori. Prvenstvo Stajerske okupilo je oko 120-ak natjecatelja iz Austrije i Jugoslavije raspoređeni u 12 kategorija (M14-115-16, M17-18, M19-, M35-; 214, 215-16, 219, početnici 15-, početnici -14, djeca do 6god. djeca preko 6 god.). Vrlo točna, višebojna karta mjerila 1:15000, E=5m, sa stanjem 1980god., strma, ali za orijentaciju pogodan teren,

geprüfte
österreichische
Ö-Karte



te velik broj kvalitetnih natjecatelja, osnovne su karakteristike ovog dobrog natjecanja, koje je organizirao jedan od najjačih klubova za orijentaciju u Austriji LAC Leibnitz. Rezultati:

119	8km	15KT	455m uspona		
1.	Franz Martin		LAC Leibnitz	58.04	
3.	Ivan Marchiotti		Maksimir	74.05	
10.	Ivan Klantak		Kavna gora	84.37	
12.	Marko Sakar		Maksimir	89.22	
13.	Zlatko Šmerke		Varaždin	93.14	
219	3,67km	8KT	215m uspona		
1.	Bonja Terler		TVK Kindberg	44.01	
9.	Vlatka Sakar		Maksimir	101.02	
12.	Birjana Ulip		Maksimir	114.15	
214	2,64km	7KT	135m uspona		
1.	Silvia Terler		TVK Kindberg	63.45	
4.	Dunja Uroić		Maksimir	76.22	
6.	Martina Horvat		Maksimir	81.37	
8.	Josipa Ivanjko		Maksimir	107.16	

U »Češkom raj« samo učili

12 natjecatelja iz Sm. Palanke, Beograda, Valjeva i Zagreba sudjelovalo je ovoga ljeta na petodnevnom orijentacijskom natjecanju u Čehoslovačkoj. Natjecanje je održano na terenima oko Jičina, 80km sjeverno od Praha, a okupilo je 3614 takmičara iz 20 zemalja sa 3 kontinenta, raspoređenih u 42 kategorije. Naši natjecatelji nisu postigli zapaženije rezultate, no stečeno iskustvo zacijelo će doprinjeti razvoju orijentacijskog sporta u nas.



Ove godine na tradicionalnom 5-dnevnom orijentacijskom natjecanju u Švedskoj kao predstavnici Jugoslavije sudjelovali su Rada Stetin i Rade Gašparević iz PSD "Avala" Beograd. Natjecanje je održano od 20. do 24. srpnja u Hålsinglandu, a okupilo je 16000 natjecatelja iz 20-ak zemalja širom svijeta.



HUNGÁRIA KUPA

Od 16.-20.08.1981. održano je u blizini mađarskog grada Pépa (Bakony planina) tradicionalno orijentacijsko 5-dnevno natjecanje "Hungaris pokal". Teren 150-500m nadmorske visine, razveden, karta višecijena, reambulirana 1981 g. Kategorije: Z21A, B, C, E; Z19-20; Z17-18A, B, C; Z15-16B, C; Z13-14; Z11-12; Z35; H21A, B, C; M13-20; M17-18A, B, C; M15-16B, C; M13-14; M11-12; M35; M43; M50; nekoliko južnoslavenskih takmičara sudjelovalo je na ovom masovnom natjecanju.

OSNOVAN KLUB

Z A

ORIJENTACIJSKI SPORT

U ZAGREBU OSNOVAN KLUB ZA ORIJENTACIJSKO TRČANJE MAKSIMIR

Prvi u Jugoslaviji

AKCIJE

ZAGREB — Posljednjih nekoliko godina orijentacija, kao novi i specifični sport, dobila sve više poklonika i aktivnih sudionika. U Beograd i Novi Sad, centre gdje je taj sport utvrdila dublje korijene, i natjecatelji iz Zagreba igraju važnu ulogu na svim natjecanjima.

Zelja i željenje da se orijentacija omasovi i kvalitativno razvije, potakla je nekoliko entuzijasta-orijentacija na poveću akciju sa osnivanjem kluba za orijentacijsko trčanje. Prijedlog je upućen SZK općine Maksimir, koja ga je podržala i pokasala volju i razumijevanje za osnivanje takvog kluba na teritoriji svoje općine. Dogovorano je da se klub osnuje na području MZ "Otkar Keršovani".

Osnivačkoj skupštini kluba za orijentacijsko tr-

čanje Maksimir prisustvovalo je više od stotinu zainteresiranih građana i aktivnih natjecatelja, koji se natječu u sastavu pojedinih pionirskih društava u kojima je i počeo razvoj ovog sporta kod nas.

Ovo je prvi klub za orijentacijsko trčanje u Zagrebu a i u Jugoslaviji. Sudionici skupštine izrazili su nadu da će on potaknuti osnivanje novih orijentacijskih klubova širom zemlje. Svi zainteresirani mogu se obratiti u Klub za orijentacijsko trčanje Maksimir, Brijunska ulica 12, svakog četvrtka od 18 sati, kada će se održati redovni sastanci svih članova i kada se mogu dobiti sve potrebne informacije.

M. S. IKAMOVIĆ

Potaknuti željom većeg broja Zagrepčana koji se posljednjih godina aktivno bave orijentacijskim sportom, pristupili smo u veljači ove godine osnivanju prvog, samostalnog orijentacijskog kluba u Jugoslaviji. Glavni cilj kluba je da omasovi i kvalitetno ojača ovu aktivnost u suradnji sa svim srodnim sportskim organizacijama. Vjerujemo da će uskoro i u drugim sredinama u Jugoslaviji, koji njeguju ovaj sport, sazreti uvjeti za osnivanje orijentacijskih klubova i sekcija, kako bi u dogledno vrijeme i u našoj zemlji stvorili samostalnu strukovnu organizaciju (Savez za orijentacijski sport)

I.M.



Rekreacija orijentacijom

Osniva se Klub za orijentaciono trčanje

26. veljača u 18 sati održat će se Osnivačka skupština Kluba za orijentacijsko trčanje jedinstvenog u našoj zemlji. Orijentacijsko trčanje je sport kod kojeg natjecatelji uz pomoć detaljne karte i kompasa prolaze stazu u prirodi označenu nizom kontrolnih točaka u što kraćem vremenu. Sport je pogodan za vrhunake sportaše i rekreativce. U Nordijskim zemljama gdje je orijentacija razvijena natjecatelji su podijeljeni u dobne kategorije od 7 do 86 godina starosti. Prostorije budućeg kluba osnuje se u Brijunskoj 12, a sastanci će biti četvrtkom u 19 sat.



ČLANSKA ISKAZNICA

Broj:

Ime i prezime

Godina rođenja

Zagreb je prvi grad u našoj zemlji koji je nedavno dobio Klub za orijentacijski sport "Maksimir". Povod njegova osnivanja jest sve veći broj Zagrepčana koji se bave tim neobičnim sportom.

Zapravo: osnovna je svrha orijentacije u prirodi - zabava i rekreacija. Riječ je o igri u kojoj sudionici pomoću karte i kompasa obilaze stazu označenu brojnim kontrolnim točkama. Obilazak staze i pronalaženja kontrolnih mjesta natjecatelji dokazuju uredno ispunjenim kontrolnim kartonom koji predaju na cilj. Dakako, sa starta se polazi pojedinačno, a svakom se natjecatelju mjeri i vrijeme. Tko najbrže obavi posao, a prikupi sve kontrolne žigove, pobjednik je igre.

Privlačno, zar ne?

Ali, i koristan. U toj se aktivnosti sjedinjuju fizički i umni napor, pa uz kondiciju valja natjecateljima i vježba sposobnosti zapažanja, snalaženja i odlučivanja.

Od opreme potrebna je skromna sportska odjeća, papuče za trčanje, te karta i kompas. Ugodno s korištenjem!

MÖNICHKIRCHEN

preko prvomajskih praznika (1.-3.05.1961.) nekoliko zagrebačkih orijentacista (K. Ulip, V. Bakar, I. Marchiotti, D. Bakar) pohodilo je orijentacijski tečaj na Mönichkirchener Schweig-u u Austriji. Tečaj je održan po prohladnom i kišovitom vremenu, a okupio je 50-ak polaznika različite dobi iz Austrije i Jugoslavije. Svrha tečaja je bila da se jugoslavenski orijentacisti upoznaju sa načinom organizacije poduke i treninga u sklopu višednevnog logora. Smještaj i prehrana bili su organizirani u malim pensionima u kojima tokom zimskih mjeseci odsjedaaju skišaši, dok se teoretski dio obuke (filmovi, diapozitivi, analize prelaska staze, organizacija natjecanja) odvijao u obližnjem planinarskom domu. Polaznici su bili podijeljeni u 6 grupa i svaka je grupa imala zadatak organizirati jedno od 6 trening/natjecanja:

Petak popodne - "orijentacija pamćenja" (natjecatelji prelaze stazu bez karte, nose samo kompas i kontrolni karton, a na svakom kontrolnom mjestu nalaze osim zastavice i perforatora manji odrezak karte s ucrtanom slijedećom kontrolnom točkom. Takmičari moraju upamtiti put do slijedeće kontrole).

Petak navečer - "noćna orijentacija".

Subota prije podne - "linijska orijentacija" (Natjecatelji moraju u prirodi slijediti smjer zadan i označen na karti i na tom smjeru pronaći kontrolne oznake i unijeti njihov položaj na kartu. U drugom dijelu staze natjecatelj slijedi oznake na terenu, istovremeno prati svoj položaj na karti i tekodjer ucrtava postavljene kontrole. Ovim načinom treninga uvježbava se detaljno čitanje karte.

Subota popodne - orijentacijsko krog natjecanje

Nedjelja prije podne - natjecanje štafeta

Nedjelja popodne - score orijentacija

Na svih 6 natjecanja sudionici su mogli izabrati dužu ili kraću

stazu. Štafete su bile sastavljene od 4 natjecatelja različitog uzrasta, znanja orijentacije i kondicije. U subotu navečer organizirana je logorska vatra.

Osim natjecateljskog iskustva na višebojnim kartama, te izvanrednog 3-dnevnog treninga, sudionici su upućeni u način organizacije treninga i orijentacijskih logora. Nadamo se da će stečena znanje uskoro biti upotrebljena i u našoj sredini.

ränktör

NIEDERWECHSEL

APK KOMISIJA IOF-a U JUGOSLAVIJI

KOMISIA IOF ZA ORIJENTACIJSKO NATJECANJE ČETIRI DANA U
ZAGREBU

Nesvakidašnji sportski događaj

ZAGREB — Tvrdnju da sport može uspjehati samo ako se u njemu radi profesionalno iznimnostima je onih koji teže na sportu zaradivati. Da je bit sportske amaterizma moći će se ovih dana uvjeriti i u Zagrebu prigodom posjeta našoj zemlji i Zagrebu Komisije za propagandu i razvoj orijentacijskog natjecanja Međunarodnog saveza za orijentacijsko natjecanje (IOF).

Ta komisija, kojoj predsjedava Australac Tom Andrews, a sačinjavaju je još predstavnici Švedske, Mađarske, SAD, Belgije, Kanade, Velike Britanije, Finske, Austrije i Švicarske, dolazi u petak, 28. o. m. u Zagreb, gdje će održati svoj redovni sastanak i održati se četiri dana da bi pridonijela razvoju ovog dosta masovnog, zanimljivog i veoma zdravog sporta i kod nas.

Komisija će održati sastanak u subotu u Planinarskom savezu Hrvatske, a poslije podne će prisustvovati propagandnom orijentacijskom natjecanju u Maksimiru u 10 sati. U nedjelju će se slično natjecanje održati kod škole u Bačinsu. U ponedjeljak, u 12 sati, u organizaciji «Sportskih novosti» održat će se u «Vjesniku» konferencija za novinare i zainteresirane da bi se upoznali s ovim sportom, nepravedno i pogrešno zapostavljenim u nas.

Iako se s ovim sportom počelo prije točno trideset godina upravo u Zagrebu, on nikako da se pravo raširi, iako je upravo najpogodnije za širenje. O njegovoj pogodnosti za masovnost i izvanrednoj popular-

nosti u razvijenim zemljama u kojima je rekreacija nužnost, najbolje ilustrira primjer velikog natjecanja u Švedskoj — Oringen. Na tom natjecanju koje traje pet dana (svaki dan po jedna utrka) nastupa od 1976. maksimalni mogući broj natjecatelja — 19.000 — koji dolaze iz čitavog svijeta! Pri tome oni sami snose troškove puta i boravka (većina pod šatorima) i još plaćaju startninu (20 dj). Da bi se takva golemska priredba mogla uopće održati brine se čak 2700 dobrovoljnih organizatora iz 18 klubova! (Problemi nisu mali, npr. sanitarni uređaji za toliki broj ljudi. Natjecatelji su podijeljeni u 87 kategorija prema spolu, dobi i sposobnostima.)

Iako je ovaj sport veoma pogodan za masovnu rekreaciju jer se održava u prirodi (šuma, livade), iako smo mi — deklarativno — upravo za takav sport, ipak podrška je njegovu razvoju veoma mala, pa se teško probija. Zanimljivo je da je najviše napredovalo u Novom Sadu, da ga ima u Smederevu i Valjevu, a da u Hrvatskoj, uz Zagreb, nešto se više na njemu radi u Varaždinu.

Treba se nadati da će ovaj trud najistaknutiji među svjetskim propagandistima orijentacijskog natjecanja potaknuti življu aktivnost u nas, prvenstveno u Zagrebu otud bi se onda, sigurno brže širio i u ostale krajeve s još boljim uvjetima za njegov razvoj.

ZAKO SUBIĆ

Komisija za unapređenje i razvoj orijentacijskog sporta IOF-a održala je svoj redovni redovni sastanak, od 29. do 31.08.81. u Zagrebu. Tom prilikom gosti IOF osim razgovora s jugoslavenskim orijentacijskim, sudjelovali su i na 2 propagandna natjecanja u Maksimiru i na Dolju. U subotu navečer prisustvovali su klubskom sastanku

OKRUGLI STOL «SPORTSKIH NOVOSTI»

ZAGREB (2. 8.) — Okrugli stol «Sportskih novosti» održan u Zagrebu u prostorijama Komisije za propagandu i razvoj orijentacijskog sporta Međunarodnog saveza za orijentacijsko natjecanje (IOF) u subotu navečer prisustvovali su predstavnici raznih organizacija kao što je «Partizan», izdavač «Sporta» i «Futbola» i «Spartak» iz Beograda.

Svi su oni razgovorili o orijentacijskom sportu, njegovim mogućnostima za širenje u Jugoslaviji gdje je ovaj sport veoma nepoznat iako je veoma pogodan za masovnost i izvanrednoj popularnosti.

ORIJENTACISTI

OPET NA STAZAMA



ZAGREB — Drugi vikend uoči natjecanja započeo je u Zagrebu izvanredno orijentacijsko natjecanje. Orijentacijski savez Hrvatske za domaćin Komisija za razvoj i unapređenje međunarodnog orijentacijskog sporta (IOF — International Orienteering Federation), te će prisustvovati i najistaknutiji orijentacijski natjecatelji iz cijelog svijeta (Australija, Amerika i Švedska) i nekoliko organizacija koje su se poslije posjeta našem natjecanju u Maksimiru (28. VIII u 10.00 sati) te natjecanje na Dolju sa startom kod škole u Bačinsu (29. VIII) u 12.00 sati.

Obje se akcije bit će propagandnog karaktera i u njih će moći uključiti i svi stručni predstavnici, i bez obzora pokušati

pronaći način od kontrolnih točaka. Za tu priliku bit će na raspolaganju sigurnosna — prvi put u Zagrebu — posebna procjena karta u potraživanju karta (osobito prilagodba orijentacija) po ovim propisima međunarodnih natjecanja — što se i prvi put na jednom takav susret gdje us nos prvi put sudjeluju predstavnici iz 8 zemalja sa tri kontinenta!

Predsjednik domašnjeg društva u Zagrebu — ponedjeljak, 11. VIII bit će u Vjesniku organiziran «Okrugli stol» gdje će se u projekciji filmove radi u direktnom razgovoru s gostima razgovarati s njima o taj aktivnosti koje su pojedina natjecanja privlače 15—20 tisuća sudionika!

Dobre želje naši željni i trudi!

B. GRON

OKRUGLI STOL «SPORTSKIH NOVOŠTI» O ORIJENTACIJSKOM SPORTU

ZAGREB — Dvodnevni sastanak u Zagrebu imao je Komisija za unapređenje i razvoj orijentacijskog sporta IOF-a (Međunarodnog orijentacijskog saveza). Tom prigodom održano je i propagandno natjecanje i organiziran Okrugli stol «Sportskih novosti». Uz entuzijasta orijentaciste, sastanku u SOUR «Vjesnika» prisustvo-

vac je Tom Andrews (Australija), predsjednik komisije, Per Olof Bengtsson (Švedska), Chris James (V. Britanija) i Erich Strohovics (Austrija). Predstavnik sredstava informiranja upoznao je s razvojem i prednostima orijentacijskog sporta. Okrugli stol vodio je Evzena Morner, glavni i odgovorni urednik «SN».

Svijet u Zagrebu

zagrebačkih orijentacista u prostorijama KOS «Maksimir», dok u nedjelju posjetili rodnu kuću druga Tit u Kumrovcu.

PARK MAKSIMIR

IOF
MAP

ORIJENTACIJA PO MAKSIMIRU

Sama što su orijentacijski entuzijasti ispravili članove komisije za razvoj i unapređenje međunarodnog orijentacijskog saveza (IOF-a) koji su se sakupili iz cijelog svijeta da u Zagrebu održe svoj godišnji sastanak te sudjeluju u dva natjecanja i okruglu stolu u Vjesniku, a već se

sprema novo propagandno natjecanje. Start će mu biti ove nedjelje u 10.00 sati nedjeljno glavnog ulaza u Maksimir, pa očekujemo da će nam se pridružiti mnogi koji još nisu okušali čari ove aktivnosti.

Doviđenja u Maksimiru. ORIJENTACIJSKO TRČANJE

U Maksimiru održano propagandno orijentacijsko natjecanje

Rezultati najbratijiviji!

U organizaciji IOF-a održano propagandno orijentacijsko natjecanje na kojem su sudjelovali i gosti različitih zemalja za razvoj i unapređenje međunarodnog orijentacijskog saveza: Tom Andrews (Australija), Per Olaf Bengtsson (Švedska), Chris James (V. Britanija), Jouko Ruontakanen (Finska) i Erich Birkovica (Austrija). Bilo je to uvijek ljudi koji su jedni od najbratijiviji sa nagli ptoerat i omnoavijakje čosa čovrta, to su zagrebački orijentacijski godišnjaci slobodnim voljom, a i svojim orijentacijskim doprinosima.

- Staza 2,5 km sa 12 kontrolnih točaka (KT): 1. Ivan Marchinić (KOS Maksimir) 33:20, 2. Fed Bengtsson (Švedska) 38:00, 3. Chris James (V. Britanija) 37:10, 4. Ivica Plantak (Ravnica Gora) 39:30, 5. Jouko Ruontakanen (Finska) 44:30, 6. Tom Andrews (Australija) 44:30, 7. na startu od 4 km i 7 KT u stazi 4 km i 1 KT: 1. Mladen Dobrinčić (Sjeme) 39:00, 2. Milivojević (Sjeme) 44:20, 3. Zdenko Tuden 44:40, 4. Dunja Kolc (KOS Maksimir) 41:40, 5. Slavica Samardžić (Sjeme) 49:50, 6. Katarina Tutek (Vihor) 44:00.

Orijentacijski protivnici su se natjecali u četiri različite kategorije: muškarci, žene, mladi i stariji. U svakoj od njih bilo je nekoliko natjecatelja koji su bili vrlo brzi i precizni.

PROPAGANDNO ORIJENTACIJSKO NATJECANJE U MAKSIMIRU

Velika mogućnost rekreacije

ZAKREB - U velike rekreativne mogućnosti orijentacijskog natjecanja mogli su se u subotu poslije poštne prijatelj i maksimirski četaci, ako su se zainteresirali raće na pobedu više australska, austrijska, britanska, finska i švedska zastava i što rače oke njih ljudi, mladi i stariji, svih dobi i uzrasta.

Bilo je to ogledno natjecanje održano prigodom posjeta Zagreba Komisije za propagandu i unapređenje orijentacijskog natjecanja Međunarodnog saveza za orijentaciju (IOF) koje se željela upoznati s mogućnostima razvoja ovoga sporta u nas.

Imali smo priliku vidjeti da imamo izvanredne terenske mogućnosti, sposobne i entuzijastičke organizatore, a i dobre natjecatelje s obzirom na još malu razvijenost ovog sporta u nas.

Maksimir se pokazao idealnim za propagandu ovog sporta uz više usmjerenosti na taj zadatak. Staza bi morala biti više prilagođena početnicima, a propaganda obimnija, otvorenija, šornija i pristupačnija.

Natjecalo se u čet skupine: muški A kategorija na 2,5 km i B skupina na 4 km koliko su imale žene i dječake. Kontrolne točke je bilo po stazi.

U A kategoriji Ivan Marchinić, član jednog zagrebačkog samostalnog orijentacijskog kluba KOS Maksimir, nadmašio je mnogo takovlje, ali

U nedjelju u 9 sati drugo propagandno natjecanje u Bačunu

starije takmaci i gosti članica izlog kluba Dunja Kolc slavila je pobjedu među natjecateljima.

Zagrebački orijentirci priredit će u nedjelju u 9 sati drugo propagandno natjecanje u Bačunu pod Sijemenom sa startom u blizini osnovne škole.

- Rezultati:
Muški A kategorija: Ivan Machioli (KOS Maksimir) 33:20, 2. Fed Bengtsson (Švedska) 38:00, 3. Chris James (Velika Britanija) 37:00, 4. Plantak (Ravnica Gora, Varszdin) 39:30, 5. Ruontakanen (Finska) 44:30, 6. Andrews (Australija) 44:30, 7. Knežević KOS 45:00, 8. Puljko Sijeme, Zagreb 45:00.

- B skupina: 1. Mladen Dobrinčić (Sjeme) 39:00, 2. Miro Milivojević (SLJ) 44:20, 3. Zdenko Tuden 44:40, 4. Ivica Habač KOS 77:20.

- Ženke: 1. Dunja Kolc (KOS) 41:40, 2. Slavica Samardžić 49:50, 3. Katarina Tutek (Vihor, Zagreb) 44:00, 4. Slavica Plantak (Sutjeska, Zagreb) 54:00, 5. Mirjana Utop (KOS) 57:30, 6. Elza Keretić (KOS) 64:20.

ZARKO BUSIĆ



Tokom 4.15. mjeseca ove godine održen je na OS "Jordanovac" i OS "Ivan Filipović" tečaj iz orijentacije za šeste, sedme i osme razrede. Bio je to prvi pokušaj članova novocoronovanog kluba za orijentacijski sport da školsku omladinu upozna s ovim sportom. Utiske jedne od polaznica donosimo u članku "Početak":

► POČETAK ◀

Zvoni za kraj zadnjeg sata. Bacamo knjige u torbe kad nečiji snažan glas uspije nadjačati vriške, urlike i dreku u razredu: "Ruljo, svi u kabinet biologije, imat ćemo predavanje o ORIJENTACIJI".

Sa svih strana čuju se pitanja i komentari: "Kaj je sad to? Kakva sad orijentacija? Sigurno nekaj u vezi s upisima u srednju školu! Joj, kak' su dosadni s tim! Kak' bi bilo da zbrisemo?". Pošto na mnogobrojna pitanja nitko ne odgovara, a jordanovački djaci su poznati po radoznalosti, svi odlazimo na predavanje. Prikazuju nam

film iz Švedske o nekakvim klinkama koj se orijentiraju k'o zmaje i nekakvom debeljuci koji je salutao i našao se među kravicama. Svi su oduševljeni. Za tečaj orijentacije nas se prijavilo 90 (crni humor).

Prvi trening (kasnije nazvan "traženje WC-a kompasom po školi") je bio u subotu. Došlo nas je oko 50. Darko je nešto pričao o rukovanju kartom i kompasom, a zatim smo dobili kartu škole i tražili zastavice koje su bile postavljene na tako uočljivim mjestima, da bi ih i bez karte svatko začas našao.

Slijedeće subote smo bili u Maksimiru (sad nas je već bilo 10-15) i to je bilo prvi puta da se ozbiljno orijentiramo. To je bio trenutak kada nas je orijentacija potpuno osvojila.

D. U.

"OŠ JORDANOVAC"

mjerilo 1:1000

e=3m

— pješačka staza

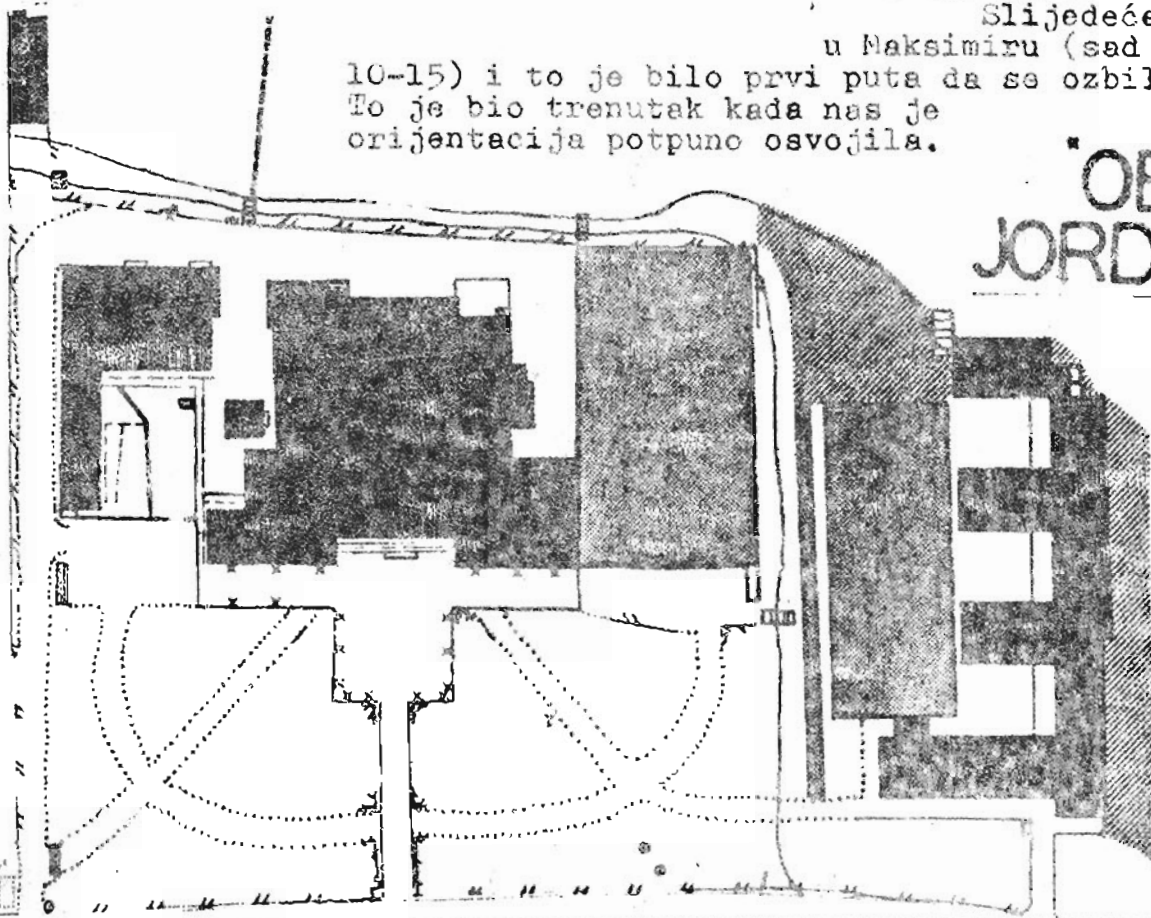
□ kućica

■ asfalt

▨ otvoreno

▤ zemljište-travnjak

↑ smjer sjevera



ŠTO JE TO

ORIJENTACIJA



Orijentacijom sam se počela baviti u ožujku ove godine. Na početku nisam točno znala o čemu se zapravo radi, no sada već znam. Mnogi su me uvjeravali da "baviti se orijentacijom, znači umarati se i gubiti vrijeme bez ikakvih rezultata". Ipak sam se učlanila u klub i saznala da se orijentacijska natjecanja održavaju na neoznačenoj stazi, da se uz pomoć karte i kompasa pronalaze kontrolna mjesta na nepoznatom zemljištu, te da je stazu potrebno što brže obići. Orijentacijska takmičenja mogu biti pojedinačna i ekipna.

Otkada se bavim orijentacijom, upoznala sam mnogo natjecatelja, a među njima i članove kluba za orijentacijski sport "Graz" iz Graza u Austriji. Između navedenog i našeg kluba sklopljeno je prijateljstvo, te se međusobno posjećujemo. Oni su sudjelovali na Kupu oslobođenja Zagreba kojeg je organizirao naš klub 10.05.1981., dok smo mi 5.07.1981. posjetili Heimschu kraj Leibnitza i sudjelovali na O-prvenstvu Štajerske. To natjecanje bilo je vrlo dobro organizirano. Karta je bila izvrsna, a kontrolna mjesta točno postavljena. Jedini problem bila je šesta zastavica koju je netko ukras. Nakon natjecanja kupali smo se u obližnjem jezeretu. U vodi sam se našla prije nego što sam se odlučila kupati zahvaljujući Ivku. Moј osvetnički plan nije baš uspio zbog Ivkovih dugoprugaških sposobnosti. To natjecanje mi je ostalo u vrlo lijepoj uspomeni i nadam se da će biti još takvih.


opomene, pohvale,

Opominje se:

OBAVIJEŠTI I OGLASI

Ivan Marchiotti da je vidjen u blizini jeste kontrole kako se kupava u jezeru i time negativno utječe na ostale takmičare. Komentare šlati na šifru:

DA MI JE BITI MORSKI PAS!



* BITI ŠAŠAV

To znači ustati rano,
spremiti hranu,
rezervu za presvući,
u suho se obući.

To znači doći na start i krenuti
kod prve kontrole smjer svoj izgubiti,
na krivi put skrenuti
i najzad se zagubiti.

Tad' treba pitati prvog kog' vidiš:
"Pa gdje smo mi sada?"
ili se jednostavno šetati ko' klada,
na kontrolu dok ne naletiš.

Dalje k'o manijak juriti,
do daljajih kontrola žuriti,
stalno u kartu zuriti,
biti na pravom putu
i izabrati dobru rutu.

Kompasom odrediti položaj,
na karti prave detalje uočiti,
pasti u potok i dobro se smočiti
i preko dva-tri panja preskočiti.

Sve ekipe kada stigneš,
(a poneku i prestigneš)
znači da ti dobro ide,
samo tako treba dalje,
da bi doš'o do medalje.

Treća je u nekom jarku,
četvrta kraj desnog puta
mora je primjetiti
čak i onaj koji luta.

Na cilju kad svi se skupe
tad počinje zezancijsa.
Tek tada se dobro vidi
što je prava orijentacijsa.

Darko grabi gitaru i tamo nešto sviđa,
dok Ivko Martinu stalno maltretira.
Vlatka nešto s Mirajnom priča
i kad vidiš svu tu zbrku,
jedva čekaš slijedeću trku.



pohvale, opomene,

OBAVIJESTI

I OGLAS I

Pohvaljuje se:

Martina Horvat zbog toga što svojom pjesmom oraspoloži sve takmičare. Pjesma glasi:
"Ako te tresnem samo šuti, samo šuti, šuti moj dječaće plavi,
I nek' tvoja koža plava na jastuku traumatološke spava!"

Traži se:

Karta (crno-bijela u koloru) mjerila 1:15000, ekvidistancija 5,63m, izgubljena u blizini treće kontrole. Molim poštenog nalaznika da je vrati dok još imam šanse za neki plasman.
Sifra: Slabo ide, al' se nadam.



da li ste znali?

da je Švedsko udruženje sportskih novinara dodijelilo nagradu za "fair play" 80 elitnim orijentacistima Gert Pettersson-u i Stefan Branth-u. Ovu nagradu švedski sportaši zaslužili su 10.11.1981. na natjecanju na području Fonikava-Zakičnice, spasivši izmorenog jugoslavenskog orijentacistu koji je ležao u snijegu. Istom nagradom nagrađen je i Ingemar Stenmark.

KALENDAR NATJECANJA ZA JESEN 1981

26.09.1981.	Memorijal dr R. Simonovića	
27.09.1981.	Stražilovski kup, PSD Stražilo	Sr. Karloveci
4.10.1981.	Kup Stajerske, 6. trka	Feldbach
10.10.1981.	Memorijal B. Božinovskog, PSD Avala	Beograd
	Noćno O-prvenstvo Austrije	Leibnitz
11.10.1981.	Oslobodjenje Smedereva, PSD Čelik	Smederevo
18.10.1981.	Kup oslobodjenja Novog Sada, Železničar	Novi Sad
	Prvenstvo Austrije u orijentaciji	Spittal
24.10.1981.	Memorijal Stipice Mesića, PD Vihor	Zagreb
25.10.1981.	Prvenstvo Zagreba, PD Velebit	Zagreb
27.10.1981.	Trening/natjecanje za skandinavske	
28.10.1981.	orijentaciste koji u sklopu "istočne	
	O-ture" borave u Zagrebu	Zagreb
29.10.1981.	Trening/natjecanje za skandinavske	
30.10.1981.	orijentaciste, Beograd, N. Sad	Beograd, N. Sad
7.-8.11.1981.	November pokal, Madjarska	Tatabanya
9.11.1981.	Trening/natjecanje za skandinavske	
	orijentaciste koji u okviru "istočne	
	O-ture" borave u Varaždinu	Varaždin
15.11.1981.	1. trka jugoistočnog kupa, HSV Graz	Graz

